


「測量の日」 記念フェア2023


日時：令和5年 **6月6日 (火)** 13:00~16:30
(12:00~ 受付開始)

場所：大阪合同庁舎第4号館 4階 講堂
(大阪市中央区大手前4-1-76)


入場料：無料 (事前のお申込が必要です)



1979年撮影



1985年撮影



2017年撮影

夢洲 (2025年日本国際博覧会 (大阪・関西万博) 開催予定地) 周辺の年代別空中写真

● 第25回近畿地方測量技術発表会

測量技術に関する5課題の発表

定員：140名

○お申込み多数の場合はお断りをするかも知れませんのでご了承ください。

測量系CPD・建設系CPD 各3ポイント

※プログラム、参加申込みは裏面参照

● 測量機器・システム展

地理空間情報等の利活用、最新の測量機器・システム等に関する動画配信



* 地下鉄「谷町四丁目」駅5号出口

* 駐車場はありませんので、車でのご来館はご遠慮ください

主催：国土地理院近畿地方測量部、(一社)大阪府測量設計業協会、大阪土地家屋調査士会、(公社)日本測量協会関西支部

後援：大阪府、「測量の日」近畿地区連絡協議会

「測量の日」記念フェア2023 プログラム

第25回 近畿地方測量技術発表会

(敬称略)

- 13:00 ～ 開会挨拶
- 13:05 ～ 13:45 「『公共測量作業規程の準則』の一部改正」
国土地理院 企画部 測量指導課 課長 川元 智司
- 13:45 ～ 14:15 「地理院地図でDX 進化した道路占用オンライン協議・申請システム」
(一社) GIS支援センター 理事 一氏 昭吉
- 14:15 ～ 14:55 「3次元点群データを用いた地籍調査の現状」
(株) かんこう 技術本部 空間情報部 センシング技術課
課長 辻 雄一
- 14:55 ～ 15:15 休憩 / 測量機器・システム展 (動画上映)
- 15:15 ～ 15:55 「茨木市で行われた
大都市型登記所備付地図作成作業について」
大阪土地家屋調査士会 流王 英樹
- 15:55 ～ 16:25 「(一社)大阪府測量設計業協会の技術ワーキングの取組」
(株) 淀川アクテス 空間計測課 課長 谷口 朋宏
主任 石井 智也
- 16:25 ～ 閉会挨拶

測量機器・システム展

第25回近畿地方測量技術発表会の休憩時間に、地理空間情報等の利活用、最新の測量機器・システム等に関する動画を配信いたします。

【参加団体・企業等】

- ◆(株)かんこう ◆クモノスコーポレーション(株) ◆(株)日本インシーク
- ◆(公社)日本測量協会 関西支部 ◆(株)パスコ ◆福井コンピュータ(株)
- ◆(一社)GIS支援センター/(一社)大阪府測量設計業協会

【新型コロナウイルス感染予防対策 ご協力をお願い】

- ・新型コロナウイルス感染症が疑われる症状(発熱、咳、倦怠感等)がある場合は参加をご遠慮ください。
- ・会場内ではマスクの着用を推奨いたします。なお、個人の主体的な選択を尊重し、着用は個人の判断に委ねることといたします。

【参加申込方法】

参加申込書により **5月31日(水)** までに、メールにて下記へお申込みください。

【参加申込先】 一般社団法人 大阪府測量設計業協会

TEL : 06-6942-7270

E-mail : staff@osakass.org